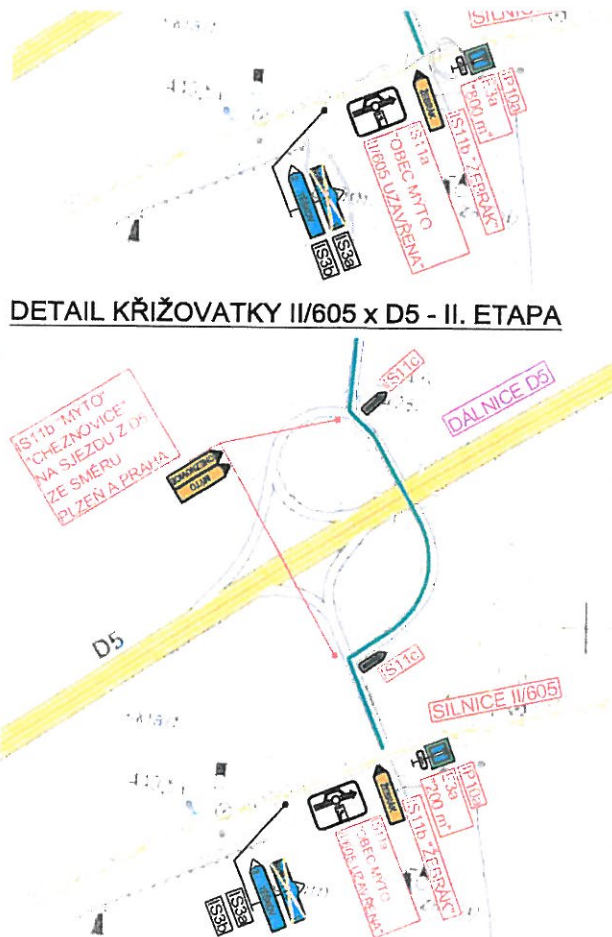



**MĚSTSKÝ ÚŘAD
ROKYCANY**

odbor dopravy

*H. J. KRO/29223/00/20
9.11.2020*



DETAIL KŘÍŽOVATKY II/605 x D5 - II. ETAPA

TATO DOKUMENTACE JE ZPRACOVÁNA JAKO PŘÍLOHA ZADÁVACÍ NÁSLEDUJÍCÍ REALIZACI. DOKUMENTACE JE ZPRACOVÁNA DLE PŘ SVÝM ROZSAHEM A PODROBNOSTMI ŘEŠENÍ JE URČENA PRO VÝB ÚDAJE V TĚTO DOKUMENTACI UVEDENÉ NELZE CHÁPAT A VYKLÁČ OSTATNÍCH ÚDAJŮ V DOKUMENTACI JAKO CELKU OBSAŽENÝCH (J DOKUMENTACE).

JAKÁKOLIV ZMĚNA V DOKUMENTACI PRO PROVEDENÍ STAVBY, KTEI PRO STAVEBNÍ POVOLENÍ, INDIVIDUÁLNĚ NEPROJEDNANÁ A NEOBJ BUDE POKLÁDÁNA ZA PORUŠENÍ ZÁSAD TECHNICKÉHO ŘEŠENÍ A ZI PÍSEMNĚ INFORMOVAT O TĚTO SKUTEČNOSTI STAVEBNÍ ÚŘAD.

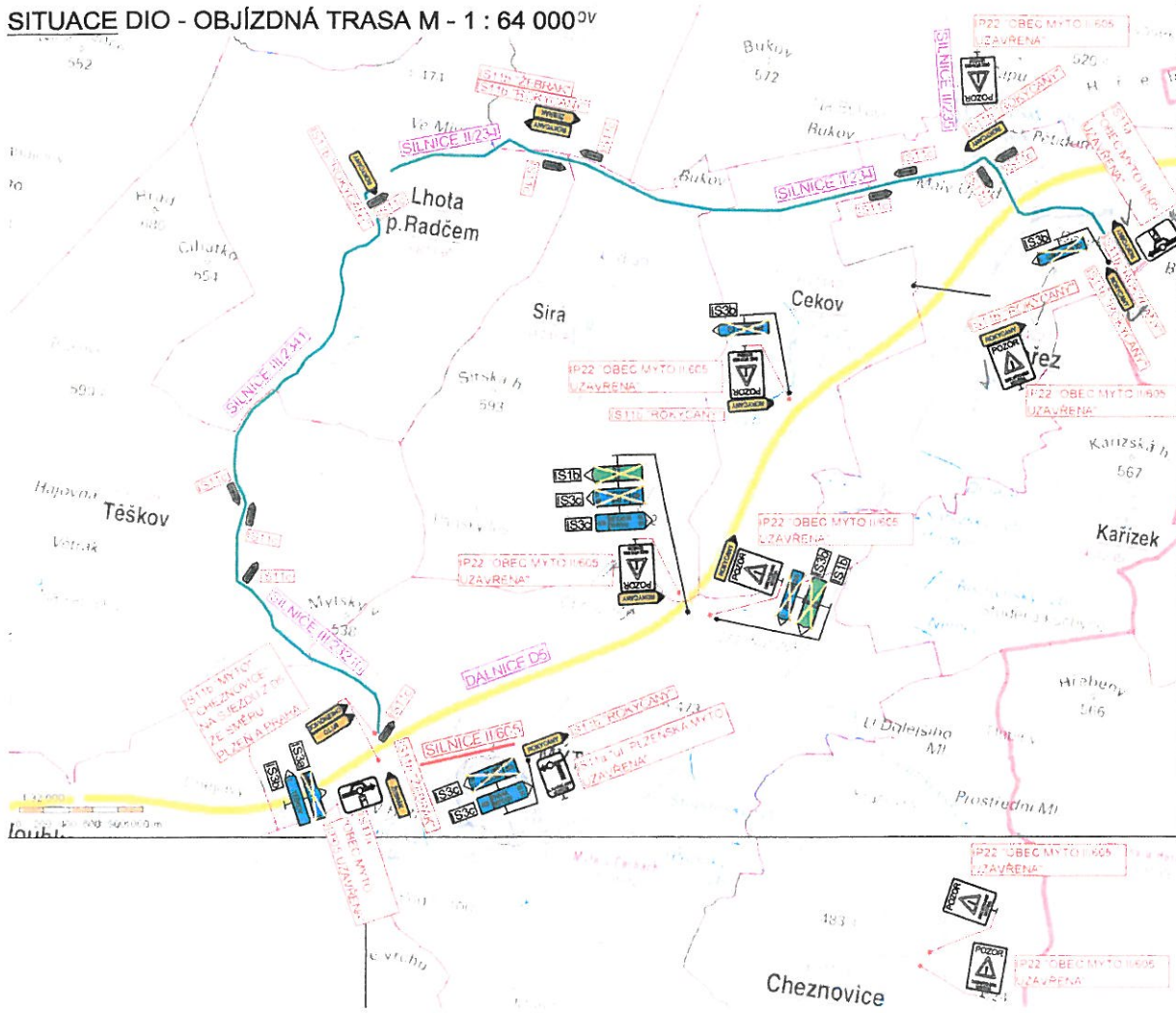
Z2	AKTUALIZACE PŘECHODNÉHO DOPRAVNÍHO ZNAČENÍ POŽADAVKŮ POLICIE ČR, POVED s.r.o.
Z1	ÚPRAVA ZNAČENÍ V RÁMCI DOPRAVNĚ INŽENÝRSKÉHO O DLE POŽADAVKŮ POLICIE ČR DI ROKYCANY
OZNAČENÍ	PODROBNOSTI O ZMĚNĚ

Generální projektant	Ing. Tomáš Černý	Road
Zodpovědný projektant	Ing. Jiří Poloprác	
Vypracoval	Ing. Tomáš Černý	
Vydání: 4/2020, Stránky: 3/4 0 Zaškrtnutí adresy: Mýto, 327 01 R		

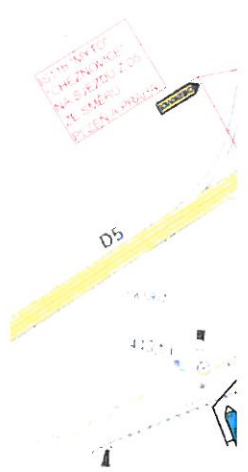
Místo stavby:	Mýto - Písaňská ulice
Investor:	Město Mýto, MÚ Mýto, Náměstí čp. 109, 338 06
Stavba:	II/605 MÝTO - PRŮTAH
Část stavby:	SO 100, SO 101, SO 400
Část PD:	C. Situační výkresy
Obsah výkresu:	SITUACE DIO - OBJÍZDNÁ TRAS.

Tato dokumentace je duševním majetkem Road Project s.r.o. Nesmí být použita a kopírována třetí osobou.

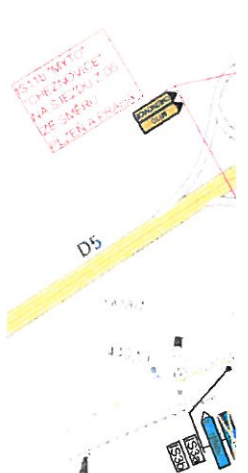
SITUACE DIO - OBJÍZDNÁ TRASA M - 1 : 64 000^{OV}



DETAIL KŘÍŽOVATKY I



DETAIL KŘÍŽOVATKY II



MĚSTSKÝ ÚŘAD
 HOKYCANY
 odbor dopravy

-12-

*Koj. HoRo/29223/00/20 Brn
 9.4. 2020*